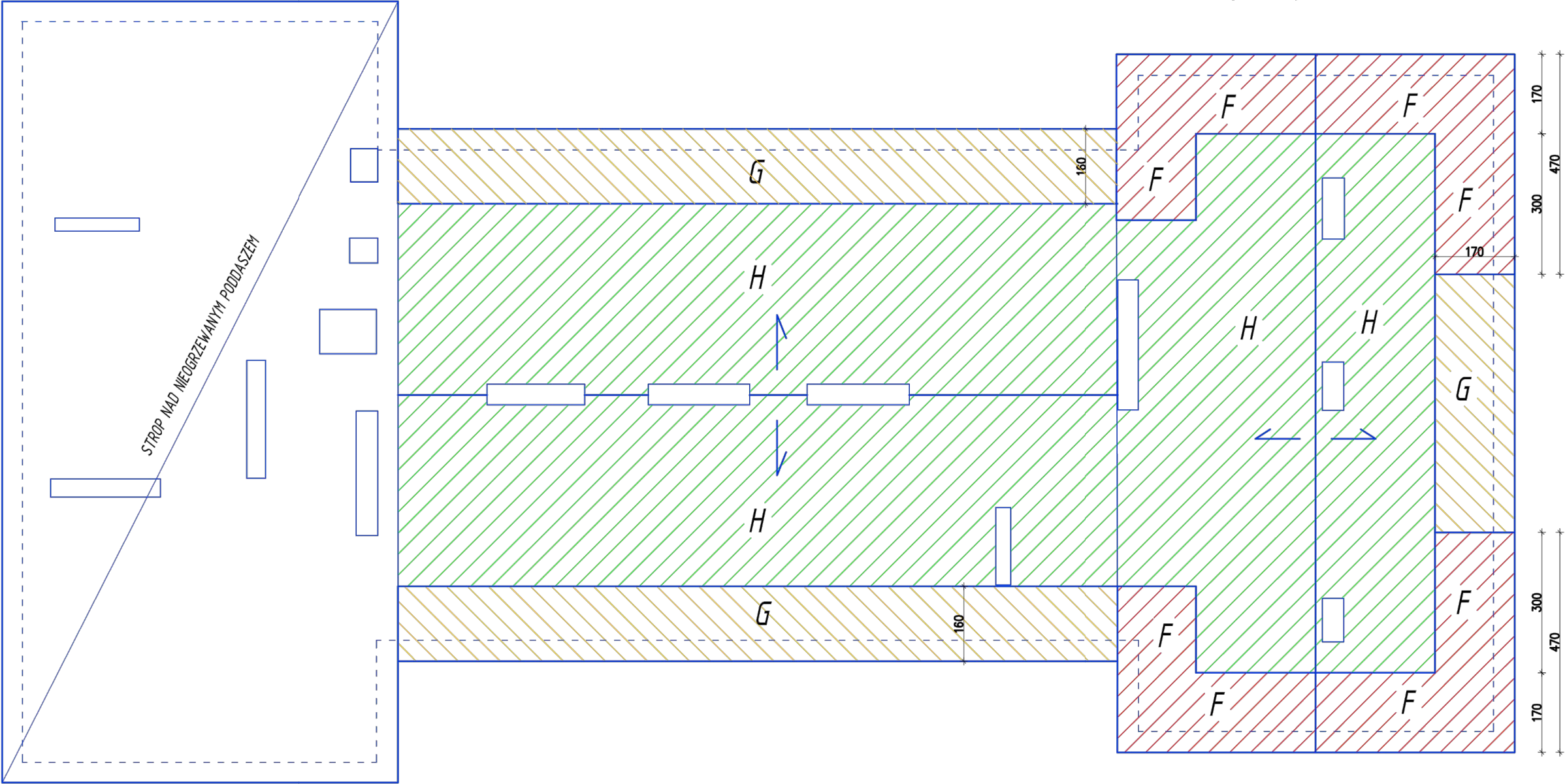
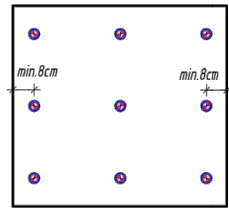


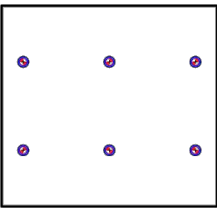
RZUT DACHU -  
podział dachu ze względu na strefy  
podrywania wiatru



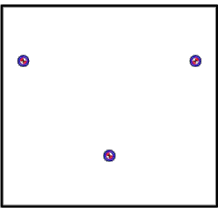
ZAŁECANY ROZKŁAD ŁĄCZNIKÓW NA PŁYTCIE SYTROPAPY DLA POSZCZEGÓLNYCH STREF  
PODRYWANIA WIATRU



STREFA NAROŻNA (F)



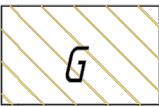
STREFA BRZEGOWA ZEWNĘTRZNA (G)



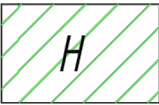
STREFA BRZEGOWA WEWNĘTRZNA (H)



STREFA NAROŻNA (F)



STREFA BRZEGOWA ZEWNĘTRZNA (G)



STREFA BRZEGOWA WEWNĘTRZNA (H)

INWESTOR		
Urząd Gminy Łańcut ul. Mickiewicza 2a 37-100 Łańcut		
PROJEKTANT		
Projektanci		
Asyst. projektanta		
Faza	Dokumentacja techniczna	
Adres	Albigowa 815, 37-122 Albigowa nr ew. działki 3262	
Rysunek	Rzut dachu - podział na strefy podrywania wiatrem	NR RYS. 12
Skala	1:100	
Data		